

Haberler > Gündem Haberleri > Gabon nerede? (Gabon ne demek?)

Gabon nerede? (Gabon ne demek?)



3 FETÖ elebaşısının Gabon'dan Türkiye'ye getirildiğinin açıklanmasının ardından herkes internette "Gabon nerede?", "Gabon ne demek?" sorusunu araştırıyor. Peki Gabon nüfusu ne kadar, Gabon'un bayrağı nasıl, Gabon'da kimler yaşıyor? İşte Gabon hakkında bütün detaylar

10 Nisan 2018, Salı 11:23
Son Güncelleme: 09.05.2018 00:34

Abone Ol 



Gabon ya da resmî adıyla **Gabon Cumhuriyeti**, Afrika kıtasının orta bölümünde yer alan bir ülkedir. Ülkenin sınır komşularını kuzeyde Kamerun, kuzeybatıda Ekvator Ginesi ile güney ve doğuda ise Kongo Cumhuriyeti oluşturmaktadır. Ülkenin batı bölümünde sınırı ise

Gine Körfezi'ni de içine alacak şekilde Atlas Okyanusu oluşturmaktadır.

Ekvator çizgisi üzerinde yer alan ülkenin başkenti ise Libreville'dir. Batıda Gine Körfezi, kuzeyde Ekvator Ginesi ve Kamerun, doğuda ise Kongo ile çevrilidir. Bağımsızlığını 17 Ağustos 1960 tarihinde Fransa'dan kazanmıştır. Az nüfusu, yeterli tabii kaynakları ve yabancı yatırımlar Gabon'u bölgenin en zengin ülkelerinden biri haline getirmiştir. Afrika'nın en huzurlu ve problemsiz birkaç ülkesinden birisidir.

GABON NEREDE? GABON NE DEMEK?

Ülkenin ismi Portekizce bir kelime olan gabão (Türkçe: Şapka) kelimesinden gelmektedir. Bu bölgelere ilk defa gelen Portekizli denizciler gördükleri ilk nehir olan Mbe Nehri'nin şekli itibarıyla bu bölgeye verdikleri bu isim yıllar içerisinde tüm ülke için kullanılmıştır.

Son dakika: MİT'ten Gabon'da büyük operasyon

Konum olarak Afrika kıtasının orta kesiminde batı Atlas Okyanusu kıyılarından doğuya doğru Kongo Havzası'na kadar uzanan bir bölgede yer alan Gabon toplamda 267.667 km²'lik bir yüz ölçümüne sahiptir. Ülkenin toplamda sahip olduğu 2.251 km'lik kara sınırından 298 km'si Kamerun, 350 km'si Ekvatorial Gine ve 1.903 km'si ise Kongo Cumhuriyeti ile oluşurken, ülkenin ayrıca Atlas Okyanusu'na da 885 km'lik sahil şeriti bulunmaktadır. Batı bölgelerindeki sahil kısımlarında alçak vadilere sahip olan ülke iç kesimlere doğru ilerledikçe 200 km'nin sonunda kademeli olarak yükselerek doğu kesimlerinde yüksek rakımlara ulaşmaktadır.



Ülkenin en büyük nehri konumunda olan Ogowe toplamda 1.200 km'lik bir uzunluğa sahiptir. Kongo Cumhuriyeti'nde kaynağından çıkan ve Gabon'a doğru akan nehir ülkenin batısında Gine Körfezi'nde Atlas Okyanusu ile birleştiği noktada delta oluşturmaktadır. Günümüzde Gabon'un en yüksek noktası hakkında kaynaklar arasında 500 m'ye kadar farklılıklar içeren değişik veriler mevcuttur. Genel olarak 1.575 m yüksekliğe sahip olan Iboundji Dağı ülkenin en yüksek noktası olarak kabul görmektedir. Ülkenin kuzeydoğu ve güney bölgelerinde yer alan önemli yükseltiler ise deniz seviyesinden 1.000 m yüksekliktedir.

Gabon'un farklı bölgelerinde günümüzden yaklaşık olarak iki milyar yıl öncesi olan Proterozoik Devir dönemlerine kadar uzanan eski dönemlere ait kayalar bulunmaktadır. Bu kayalarda yine çok eski dönemlere ait fosiller ve içerisinde en meşhuru oklo olan doğal nükleer reaktörler bulunmuştur.



Gabon bayrağı yeşil, sarı ve mavi renklerden oluşuyor.

GABON NÜFUSU NE KADAR?

Afrika kıtasında nüfus yoğunluğunun çok az olduğu ülkelerden biri konumundadır. Ülke nüfusunun neredeyse yarısı ülkenin üç büyük şehrinde yaşamakta olup, diğer yarısı da geri kalan bölgelerde ikamet etmektedir. Ülkenin özellikle iç kesimleri ile kuzey bölgeleri neredeyse insansız bölge konumundadır. Ülke genelinde ortalama yıllık nüfus artışı %1,8-1,9 düzeyi ile Afrika kıtası ortalamasının altında yer almaktadır.

Gabon genç bir nüfusa sahip olup, 2016 tahmini verilerine göre %62,35'i 0-24 yaş aralığındadır. Ülkenin sadece %3,77'si 65 yaş ve üzerindedir.[6]

0-14 yaş: %41.98 (erkek 366,875/kadın 363,031)
15-24 yaş: %20.37 (erkek 177,501/kadın 176,653)
25-54 yaş: %29.59 (erkek 257,841/kadın 256,604)
55-64 yaş: %4.28 (erkek 35,895/kadın 38,533)
65 yaş ve üzeri: %3.77 (erkek 28,137/kadın 37,471)

Şehirde yaşayanların oranı 2015 verilerine göre %87,2 olan ülkede, nüfusun geri kalan %12,8 düzeyindeki düşük bir kesimi ülkenin geri kalan büyük bölümünde yaşamaktadır. Ülkede nüfusun yıllık artış oranı 2016 tahmini verilerine göre %1,92 düzeyindedir.

GABON'DA KİMLER YAŞIYOR?

Gabon'da günümüzde 40 farklı etnik grup yaşamaktadır. Bu etnik gruplar içerisinde çoğunluğu Bantu etnik grupları oluşturmakta olup Bantu grupları içerisinde de en büyüğü ve siyasi açıdan en etkili grubu ise Mpongwe-Fang grubudur. Ülke nüfusunun üçte birini oluşturan grupta üyelerin %31'i Mpongwe, %7'si ise Fang olarak kendisini ifade etmektedir.






Bu grubun haricinde ülkede bulunan diğer etnik gruplar ise Mbete (%15,5), Bapunu (%15), Tsabatis (%14), Batazis (%9,5), Bateke (%4) ve %1,5 ile ülkenin ve bölgenin en eski toplulukları olarak Pigmelerdir. Bu grupların haricinde ülkede çoğunluğunu Fransızların (~60.000) oluşturduğu ve büyük şehirlerde yaşayan Avrupalılar yaşamaktadır.

PAYLAŞ

- f
-
-
-

Sıradaki haber yükleniyor...

POSTA

- SOSYAL MEDYADA
-
- 
- 
- 
- 
- 
-

- GÜNDEM
- Siyaset
- Ekonomi
- Türkiye
- Dünya
- SPOR
- Futbol
- Basketbol
- E-Spor
- Diğer Sporlar
- SOSYAL YAŞAM
- Bilim & Teknoloji
- Kültür & Sanat
- Magazin
- Seyahat
- Eğitim & Kariyer
- Çevre
- İNSAN
- Moda
- Bakım
- Egzersiz & Diyet
- Astroloji
- Aşk & İlişkiler
- Alışveriş
- SAĞLIK
- Beden Sağlığı
- Zihin Sağlığı
- Cinsel Sağlık
- Çocuk Sağlığı
- EBEVEYN
- Doğum Öncesi
- Bebeklik
- Çocukluk
- Ergenlik
- EVDE YAŞAM
- Pratik Bilgiler
- Yemek
- Evcil Dostlar
- YAZARLAR
- POSTA TV
- SERİ İLANLAR
- GÜNDEM
- MAGAZİN
- SPOR

- SOSYAL YAŞAM
- İNSAN
- SAĞLIK
- EBEVEYN
- EVDE YAŞAM
- YAZARLAR
- POSTA TV
- SERİ İLANLAR

KURUMSAL REKLAM BİLGİLERİ

KÜNYE

İLETİŞİM

Kişisel verilere ilişkin aydınlatma metni

Copyright © 2022 www.posta.com.tr Demirören Yayıncılık ve Gazetecilik A.Ş. | Tüm Hakları Saklıdır